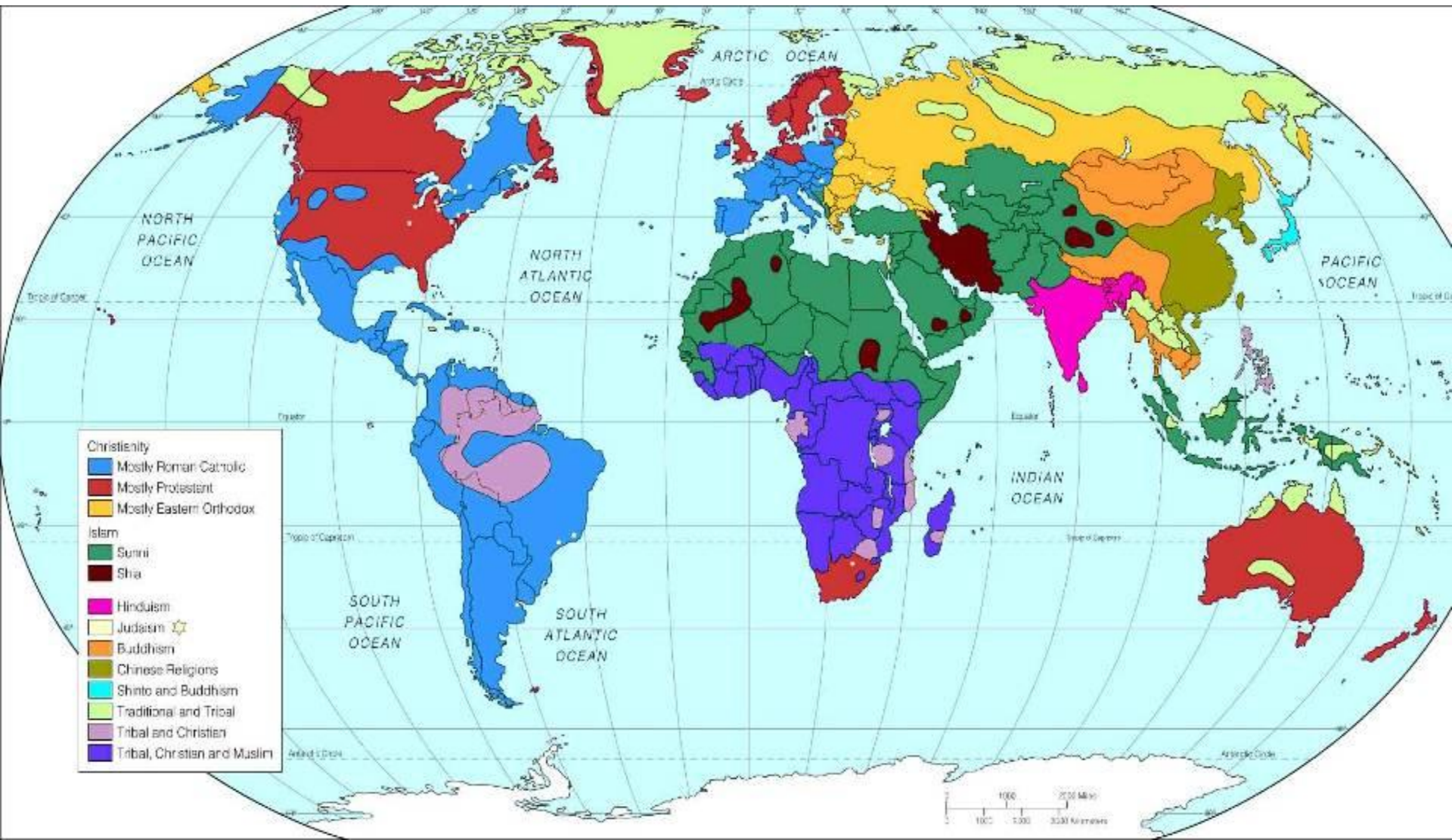


Geografi Sosial



Geografi Sosial

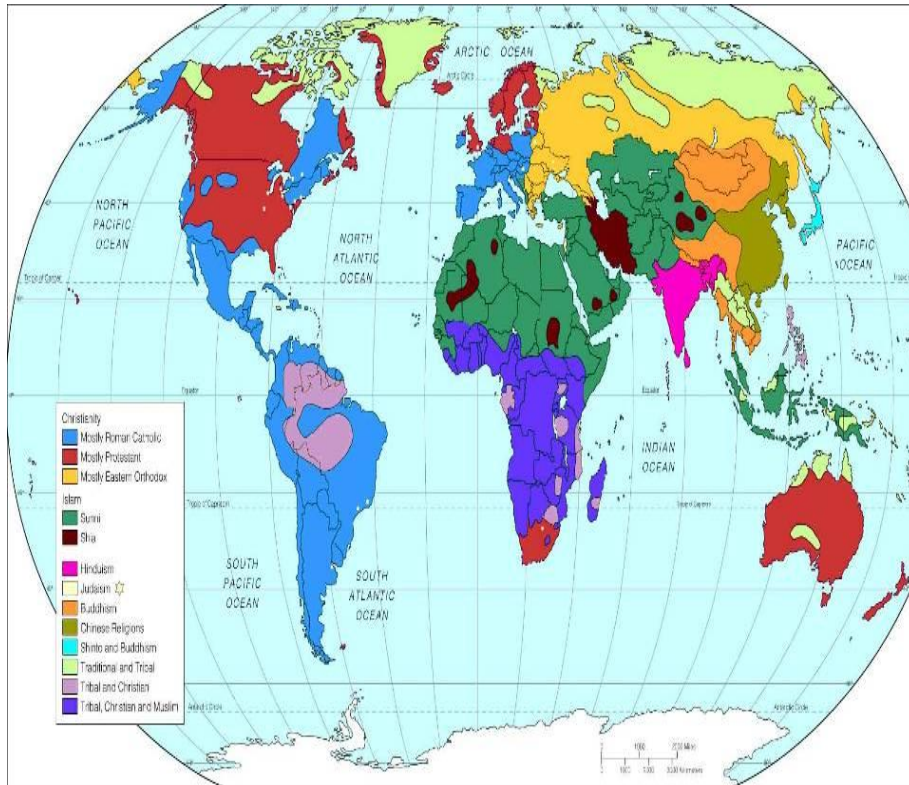
Kajian konsep geografi diterapkan pada berbagai lingkungan geografi sesuai tingkat perkembangan sosial, ekonomi, budaya, dan penguasaan teknologi



Interaksi manusia dengan lingkungan, studi wilayah, permukaan bumi sebagai lingkungan hidup dimana manusia dapat memanfaatkan sumberdaya alam



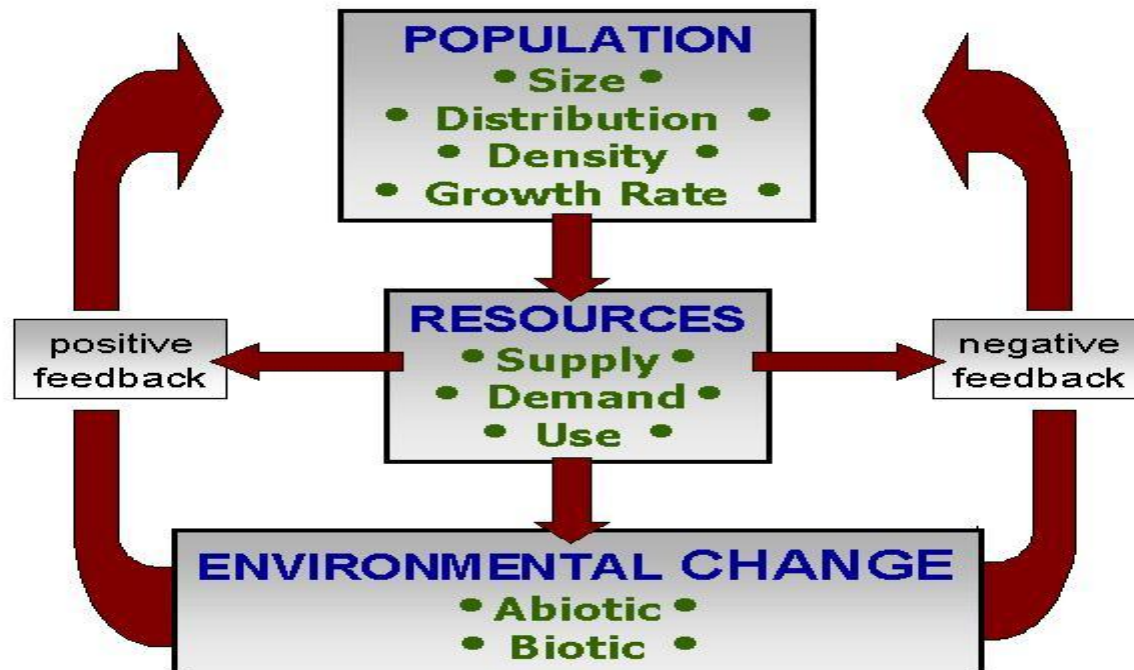
Potensi alam perlu kajian secara spasial dan temporal untuk mengenali watak/sifat wilayah



Geography

Spatial Science: examines how, why, and where interaction between humans and the environment occurs.

Human-Environment Interaction Model



● ● Geografi Sosial (Johnston et al., 2000)

- Geografi Manusia merupakan cabang geografi dengan kajian aspek keruangan gejala di muka bumi, manusia sebagai pokok kajian (meliputi aspek kependudukan, ekonomi, politik, dan sosial budaya)
- Geografi sosial sering “*dikacaukan*” dengan *geografi manusia*
- Geografi Sosial sebagai Studi tentang relasi sosial dan **struktur keruangan**, geografi mens- transfer teori sosial



Geografi Sosial

- Melebarkan sayap pada kerangka kerja empiris dengan mengabdopsi variasi perspektif teori sosial (Hamnett, 1996)
- Geografi sosial mengkaji tentang kaitan kriminalitas dan kemiskinan, kesehatan dan perlindungan terhadap kesehatan, serta variasi dari pergerakan sosial yang menjadikan awal **perubahan sosial dan politik**



Geografi Sosial

- Geografi sosial memperhatikan analisa spatial dalam menganalisa permasalahan sosial, geografi sosial memperhatikan pentingnya ruang sebagai tempat kehidupan dan institusi sosial, struktur sosial serta relasi sosial (Gregory & Urry, 1985)
- Sebagai ilmu, geografi sosial memperhatikan aspek ruang dalam teori sosial yang juga menjadi ciri studi geografi modernism dan postmodernism (Harvey, 1989, Soja, 1989)



Geografi Sosial

- Mulai memperhatikan kritik konstruksi sosial seperti masalah ras, rasial (Jackson, 1957)
- Gender/ perbedaan gender (WGSG, 1984)
- Seksualitas (Bell & Valentine, 1995)
- Ketidakberdayaan (Imrie, 1996)
- Kitchin dan Tate, 2000 de Blij dan Murphy, 1999 : **ethnicity, social theory, and socio economi status**
- Knox Maston, 2004 : **Culture & Identity, Sexual, Ethnicity and the use Map, Race & place, Gender, Class,**

Human Geography

- Studies the spatial analysis of human population, their culture, and activities.
- Examines patterns, distribution, interaction, and location of human phenomenon.
- Observes the relationship between the physical environment and humans; how we respond to change, and interact with the physical world.
- It is sometimes referred as cultural or social geography, although these terms usually refer to sub-fields.

Analisis daerah (wilayah) oleh geografi meliputi

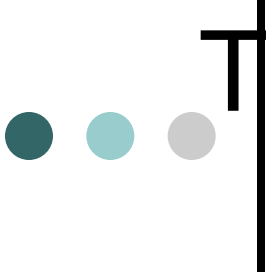
1. Analisis sistem perwilayahan
2. Analisis sosial kemasyarakatan
3. Analisis geografi
4. Analisis ekonomi
5. Analisis fisik/daya dukung lingkungan
6. Analisis kondisi sarana dan prasarana
7. Analisis struktur dan pola masyarakat
8. Analisis potensi dan sumberdaya alam, buatan manusia

Dalam melaksanakan kegiatan analisis dapat menerapkan rumus-rumus, statistik, analisis peta dan hasil interpretasi citra serta pengolahan data spasial dengan SIG



Unsur Pokok Geografi Sosial

- Manusia, sebagai individu maupun golongan
- Lingkungan alam
- Hubungan dan pengaruh timbal balik antara manusia dengan lingkungan alam dan antara manusia dengan manusia



Tempat sebagai setting interaksi sosial al

1. Sebagai wadah rutinitas manusia dalam kehidupan sosial dan ekonomi
2. Memberi kesempatan dan tekanan dalam kehidupan sosial
3. Sebagai wadah untuk memperoleh pengalaman dan penegetahuan
4. Sebagai wadah proses sosialisasi
5. Sebagai arena tentang norma- norma sosial



Interaksi sosial : *Inovasi, perubahan, resistensi, konflik*

- Memunculkan Pertanian modern, Revolusi teknologi, Teknologi transportasi, Informasi - Komunikasi, Bioteknologi
- Degradasi lingkungan (lokal, global)- kerusakan hutan, hujan asam, penyimpangan genetik, asap, erosi, banjir, kekurangan air bersih, polusi, sampah
- Praktek kebudayaan baru (punk, rumah blok / tower), Perubahan gaya hidup hippie
- Munculnya penyakit baru, kemiskinan, marginalisasi,
- Instabilitas politik, Terorisme,



Kontribusi Geografi Sosial

- Mengkover variasi fenomena (produksi pertanian dan keamanan pangan, perubahan kependudukan, penyebaran penyakit, manajemen sumber daya, polusi lingkungan, perencanaan regional, simbolisasi bentang lahan)
- Mencari jawaban atas mengapa dan bagaimana hubungan timbal balik antara faktor geografi terkait fenomena alam, sosial, ekonomi, politik dan budaya

de Blij dan Murphy, 1998

- Physical and human geography are two great branches of discipline, but environmental geography is emerging as a link between the two
- During the twentieth century geography has been marked by four durable tradition: *earth science, culture- environment, locational, and area analysis*
- The National Geographic Society in the 1980s proposed a useful five theme framework for geography: *location, interaction human and the environment, regions, place, and movement*
- The spatial perspective is geography's unifying bond and is demonstrated through the use map
- Maps are use to portray the distinctive character of places; their relationship to environment issues, the movements of people, goods, and ideas; and regions of various type
- People's perception of places and regions are influenced by their individual mental maps as well as by printed maps

Defining Geography

- ● ●
- Mackinder (1987) *I purpose therefore to define geography as the science whose main function is to trace the interaction of man*
- Hartshorne (1959) *geography is concerned to provide accurate, orderly, and rational description and interpretation of the variable characters of the Earth's surface*
- Yeates (1968) *geography can be regarded as science concerned with the rational development, and testing, of theories that explain and predict the spatial distribution and location of various characteristics on the surface of the earth*



Defining Geography

- Dunford (1981) *Geography is the study of spatial forms and structures produced historically and specified by modes of production*
- Hagget (1981) *Geography is the study of earth's surface as the space within which the human population lives*
- Johnston (1985) *literally defined as "earth description" geography is widely accepted as a discipline that provides "knowledge about the earth as the home of humankind"*




Defining Geography

Haggett (1990) Geographers are concerned with three kinds of analysis;

1. **Spatial (location)**: numbers, characteristics, activities, and distributions
2. **Ecological**: the relationship between humans and environment
3. **Regional**: the combination of the first two themes in areal differentiation

Gale (1992) Geography for me is about how we view the world, how we see people in place



Geografi sebagai ilmu dipaparkan Immanuel Kant (1724-1804)

Geografi merupakan ilmu yang mempelajari fakta-fakta dalam ruang. Terdapat elemen yang mencirikan tentang hal tersebut yakni

1. Geografi adalah ilmu pengetahuan bumi mengkaji permukaan bumi sebagai lingkungan hidup manusia
2. Geografi memperhatikan penyebaran manusia dalam ruang dan kaitan manusia dengan lingkungannya
3. Geografi dalam analisisnya memperhatikan unsur-unsur utama jarak, interaksi, gerakan, dan penyebaran



Menurut *Bidle* Geografi meliputi:

1. Variasi lokasi dikaitkan dengan ruang dan waktu tertentu
2. Observasi langsung dan tak langsung terhadap fakta geografi
3. Persebaran keruangan
4. Asosiasi keruangan
5. Interaksi keruangan dan kewilayahan
6. Differensiasi wilayah



Hagget (2001)

Geography is an integrative discipline that brings together the physical and human dimensions of the world in the study of people, place, and environment

Geografi sebagai disiplin ilmu yang bersifat integratif mengintegrasikan dimensi fisik dan dimensi manusia dalam memandang persoalan penduduk, lokasi, dan lingkungan

- 1. Tekanan pada outcome / hasil*
- 2. Proses aktivitas*
- 3. Pemanfaatan muka bumi dan lingkungan*
- 4. Kesejahteraan manusia*



Prinsip Geografi

1. Prinsip Penyebaran
2. Prinsip Interelasi
3. Prinsip Deskripsi
4. Prinsip Korologi



Pekerjaan Geograf

terkait misal
dengan Rancangan

1. Hubungan internasional
2. Lokasi dari fasilitas umum
3. Pemasaran dan lokasi industri
4. Geografi dan hukum
5. Lingkungan dan penyakit
6. Kota dan perencanaan regional



ANTROPOSFER aspek kajian geografi sosial

Merupakan fokus pembahasan geografi meliputi seluruh kegiatan manusia di muka bumi

1. Memenuhi kebutuhan hidupnya (sosial ekonomi, politik, budaya)
2. Mengelola sumber daya dan lingkungan. muncul kegiatan pertanian, pemukiman, industri, kependudukan, transportasi, pariwisata, lingkungan, energi dll

Kajian geografi

Kitchin dan Tate, 2000 de Blij dan Murphy, 1999

GEO MANUSIA

1. geografi kebudayaan
- 2 geografi ekonomi
3. studi gender
4. geografi perdesaan
5. geografi industri
6. geografi kesehatan
7. geografi kota
8. geografi politik
9. geografi pariwisata
10. geografi penduduk
11. geografi sosial :
ethnicity, social
theory, socio
economis status

GEO FISIK

1. *bio* geografi
2. Klimatologi
3. Ekologi
4. Geomorfologi
5. Hidrologi
6. Meteorologi
7. Tanah lingkungan kuarter

MIX GEOGRAFI

- **geografi pertanian**
- studi pembangunan
- geografi regional
- studi lingkungan
- Bencana
- Perencanaan
- geo sumberdaya
- geografi terapan
- pendidikan geografi
- Kartografi
- SIG
- Metode kuantitatif
- Teori keilmuan geo

Human Geography

- Cultural Geography
- Population Geography
- Political Geography
- Urban Geography
- Economic Geography
- Medical Geography
- Historical Geography
- Social Geography
- Anthropology
- Demography
- Political Science
- Urban Studies
- Economics
- Medicine and Health
- History
- Sociology

Studi dan Analisa Geografi meliputi analisa gejala manusia dengan gejala alam, dan meliputi analisa penyebarannya- interelasinya- interaksinya dalam ruang

WHAT, WHERE, WHY, HOW, dan When

1. **What – geografi dapat menunjukkan gejala atau faktor alam dan manusia**
2. **Where – geografi dapat menunjukkan ruang atau tempat terdapatnya atau terjadinya gejala alam dan manusia**
3. **Why – geografi menunjukkan relasi interelasi interaksi integrasi gejala tanpa terlepas dari gejala lainnya**
4. **How – geografi dapat menunjukkan kualitas dan kuantitas gejala dan interelasi / interaksi gejala gejala pada ruang bersangkutan**
5. **When – mengungkapkan dimensi waktunya**



Peranan Geografi

JA Spork dan O Tullipe

1. Geografi sebagai suatu sintesis sebagai ilmu sintesis untuk menjawab WHAT, WHERE, WHY, HOW, dan When
2. Geografi sebagai ilmu tata guna lahan - mengkaji penggunaan lahan dengan teori Konsentrik / Burgess, tataguna lahan / Von Thunnen, Sektoral / Hoyt
3. Geografi sebagai bidang ilmu penelitian



Penelitian Geografi

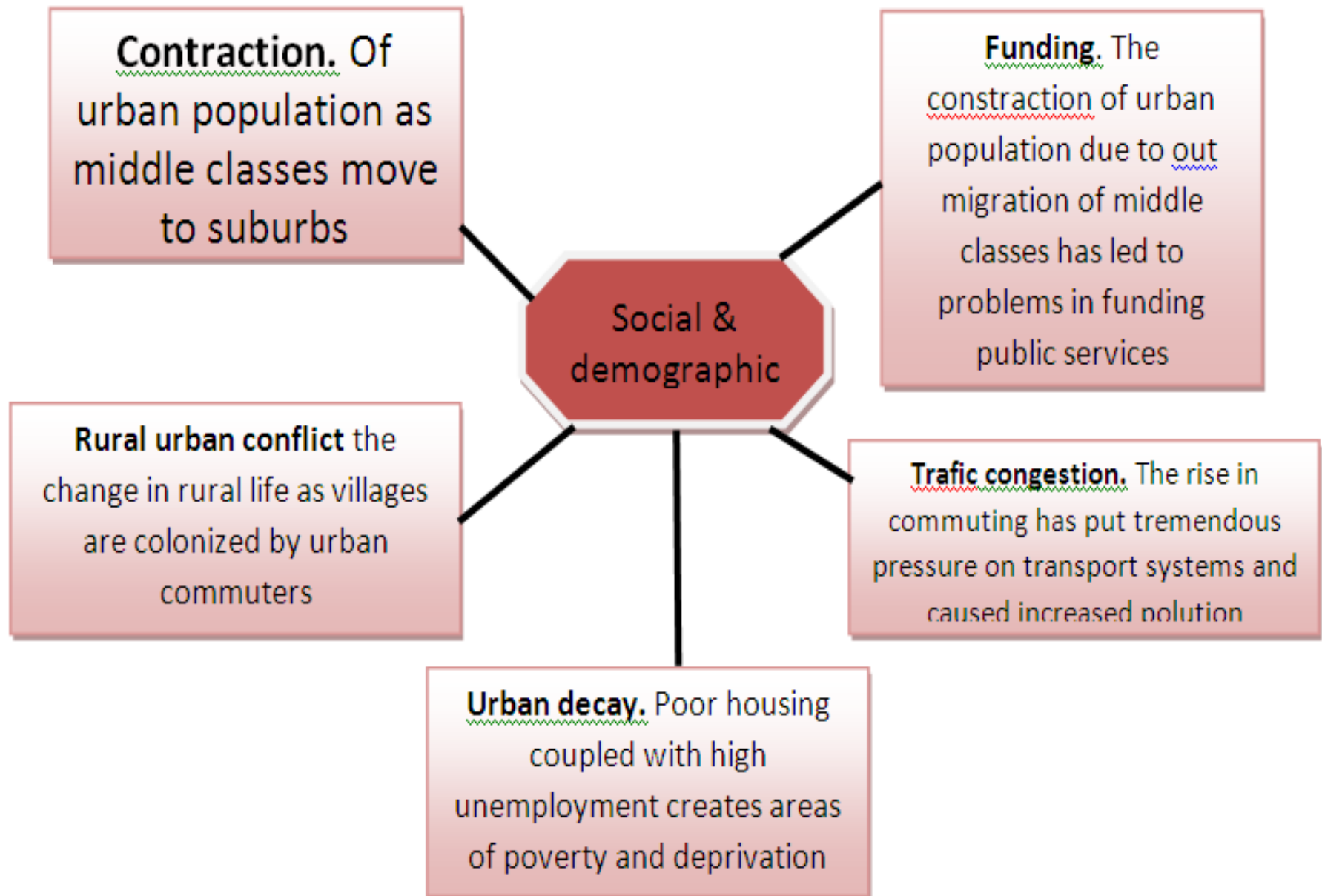
Geografi sebagai ilmu sebagaimana ilmu-ilmu lainnya sangat ditentukan kegiatan ilmiah (*scientific research*)

Proses berfikir untuk mencari jawab dan sifat ingin tahu termasuk dalam Geografi

Proses berfikir memuat (Suriasumantri, 1983)

1. Apa yang ingin diketahui (Ontologi)
2. Bagaimana cara memperoleh pengetahuan (Epistemologi)
3. Apa nilai pengetahuan tersebut (Axiologi)

Dampak Modernisasi



Perbedaan Metode Kuantitatif dan Kualitatif

Aspek	Kuantitatif	Kualitatif
Paradigma	Positivistis	Konstruktif
Dimensi Ontologi	Realisme, kebenaran, Universal	Ganda indiv punya kebenaran
Epistemologi	Ada jarak dg Obyek	Enyatu dg obyek
Perspektif	Etic, perspektif orang luar	Emic, perspektif org dalam
Validitas	Obyektif, tunggal	Subyektif, banyak
Generalisasi	Universal	Kontekstual
Jenis Data	Angka, numerik	Kata-2 penjelasan, gambar
Alat Pencakup Data	Teknologi, kuesioner	Peneliti sdri, indept interv
Unit Kajian	Makro, luas	Mikro, kasus
Proses	Deduktif	Induktif
Tujuan Kajian	Penjelasan, prediksi	Makna, pemahaman

Kualitatif Dan Kuantitatif

Humanistic	Scientific
Subjective	objective
Data are word, pictures and sound	Data are number
Data gathered personality	Data gathered by technology or prescription
Inquiry from inside	Inquiry from out side
Inductive	deductive
Interpretatif	Funcionalist
Idealistic	Realistic
Meaning and understanding	Explanation and prediction
Specificity	Generality
Ideographic	Nomotetic
Individualis	Populations
Small sample size	Larger sample size
Concept and categories	Incidence and frequency
Extrapolation	Generalisation
Natural	Artificial
Micro	Macro
Participants	Subjects/ objects
self	Society

Pendekatan dalam Penelitian Geografi Manusia (Kitchin & Tate, 2000)

Tipe ilmu	paham	deskripsi	Contoh studi	Metode
Empirical Analytical (technical, work, material production)	Empiricism	Paham empiris : fakta harus diungkap dengan teoritis, ilmu pengetahuan yang bersumber pada kenyataan	Kemiskinan sebagai fakta harus diinterpretasikan dan terukur misal indeks kemiskinan, indeks kualitas hidup	Presentasi fakta yang dialami
	Positivism	Paham Positivis: prediksi dan penjelasan perilaku manusia secara kausal dapat dilakukan ketika data diperoleh secara obyektif dan teliti	Kemiskinan dijelaskan dg pembuktian hipotesis yg didahului dg pencakupan dan pengujian data kemiskinan secara ilmiah	Survey kuesioner pembuktian statistik

Pendekatan dalam Penelitian Geografi Manusia

(Kitchin & Tate, 2000)

Tipe ilmu	Paham	deskripsi	Contoh studi	Metode
Historical hermeneutic practical, language, communication	behaviouralism	Setiap tindakan didahului proses informasi kognitif tiap individu. Perilaku manusia scr keruangan wujud kemampuan manusia untuk mengingat memproses dan evaluasi informasi	Kemiskinan dijelaskan dg uji hipotesis ilmiah dg uji statistik dlam menjelaskan perilaku orang miskin	Survey kuesoner uji statistik
	phenomenology	Menolak prinsip kuantitas dr positivis & behaviouralis, kebenaran milik individu, memahami perilaku tanpa berdasar teori tertentu	Kemiskinan hrs dipahami dr cr pandang orang miskin terhadap kemiskinan	Wawancara mendalam /indepth interview, etnografi

Pendekatan dalam Penelitian Geografi Manusia (Kitchin & Tate, 2000)

Tipe ilmu	Paham	deskripsi	Contoh studi	Metode
Historical hermeneutic(practical ,language, comunicati on	eksistensia lisme	Realitas sosial tercipta melalui kebebasan tindakan manusia dlm membuat perubahan, Phenomenology menenkankan arti, eksistesialisme menenkankan nilai bgm individu bertindak dan memaknai nilai tindakan tersebut	Kemiskinan hrs dipahami dr cr pandang orang miskin memaknai, arti dan berinteraksi dg kemiskinan	Wawancara mendalam /indepth interview, etnografi partisipatif
	idealisme	Realitas ada karena konstruksi manusia, fakta sosial tidak akan ada tanpa obsevasi dan representasi individu	Kemiskinan hrs dipahami dr cr pandang orang miskin terhadap kemiskinan	Wawancara mendalam /indepth interview, etnografi

Pendekatan dalam Penelitian Geografi Manusia (Kitchin & Tate, 2000)

Tipe ilmu	Paham	deskripsi	Contoh studi	Metode
Historical hermeneutic (practical, language, communication)	pragmatism	Kebenaran berasal dr perilaku sosial masyarakat bukan dr pengetahuan. Pengetahuan hrs bersumber dr esensi dasar kepercayaan dan sikap yg membentuk masyarakat	Kemiskinan dipahami dr observasi bgm individu di masyarakat saling berinteraksi shg terbentuk situasi tertentu	Wawancara mendalam /indepth interview, etnografi partisipatif
Critical(emancipatory, power relation of domination constrains)	Historical materialism	Paham marxis ini menyatakan modus produksi kapital melahirkan kompleksitas masyarakat dg kelas-kelas	Kemiskinan terjadi karena penduduk miskin dieksploitasi kaum kapitalis	Dialektics observasi intepretasi data sekunder

Pendekatan dalam Penelitian Geografi Manusia (Kitchin & Tate, 2000)

Tipe ilmu	Paham	Deskripsi	Contoh studi	Metode
Critical(emancipatory, power relation of domination constrains	Realism	Paham realism bermaksud mengungkap mekanisme & struktur sosial dlm masya. Ingin mencari penyebab perubahan apa yg membuat sesuatu terjadi dan pengaruh thd agen perubahan	Kemiskinan melalui akar masalah & mekanisme yg penyebab orang menjadi miskin	Gabungan kalitatif dan kuantitatif
	Feminist critiques	Fenomena & masalah sosial karena dominasi laki-laki terhadap perempuan diperlukan negosiasi kembali terhadap peran & struktur yg saat ini eksis	Kemiskinan dapat diatasi dg emansipasi & pemberdayaan	Gabungan kalitatif dan kuantitatif



Langkah Penelitian Geografi sosial al

1. Menentukan tema dan topik
2. Menjelaskan latar belakang penelitian
3. Menelaah buku teks dan hasil penelitian terdahulu
4. Merumuskan hipotesis atau pertanyaan penelitian
5. Menjelaskan mengenai metode penelitian
6. Melaksanakan analisis dan menyajikan hasil
7. Menyimpulkan



Pendekatan geografi Obyek Formal

- a. Pendekatan Keruangan
- b. Pendekatan Kelingkungan
- c. Pendekatan Kewilayahan



Pendekatan Keruangan

Hadi Sabari Yunus, 2005

- 1. Analisis Pola keruangan**
- 2. Analisis Proses keruangan**
- 3. Analisis Struktur keruangan**
- 4. Analisis Interaksi keruangan**
- 5. Analisis Organisasi keruangan**
- 6. Analisis Asosiasi keruangan**
- 7. Analisis Komparasi keruangan**
- 8. Analisis Trend/ tendensi keruangan**

Analisis Spasial

(Knox dan Marston, 2000)



1. Location

2. Distance

3. **Space** (absolute/ mathematical : point, lines, areas, planes, configuration; Relative/socioeconomic: sites, situations, routes, regions, distributions; Relative/ cultural : place, ways, territories, domain, world; cognitive/beavioral: landmark, paths), districts, environmen, spatial layouts)

4. Accesibility

5. **Spatial interaction** (complementarity, transferability, intervening opportunity, spatial diffusion)



Pendekatan Kelingkungan

Interaksi antara organisme hidup dengan lingkungan (ekosistem) menganalisa masalah dengan menerapkan konsep dan prinsip ekologi hubungan antar variabel manusia dengan variabel lingkungan.

analisisnya di kenal sebagai analisis vertikal



PENDEKATAN EKOLOGI/ Kelingkungan

1. ANALISIS PERILAKU MANUSIA DG RELASI LINGKUNGAN
2. AKTIFITAS MANUSIA DG RELASI LINGKUNGAN
3. Artifisial DG RELASI LINGKUNGAN
4. Natural DG RELASI LINGKUNGAN



Regional Analysis

(Knox dan Marston, 2000)

- 1. Regionalization**
- 2. Landscape**
- 3. Sense of place**



PENDEKATAN Kompleks Wilayah

1. Aksional
2. Interaksional
3. Ketergantungan
4. Saling ketergantungan



Pendekatan kewilayahan

✦ Kombinasi analisa keruangan dan kelengkapan.

✦ Dihampiri *areal defferentiation* (interaksi antar wilayah akan berkembang karena adanya perbedaan antar wilayah).

✦ Wilayah (sebagian permukaan bumi yang dapat dibedakan dari sekitarnya).

- Aplikasi ***Pendekatan Geografi***

Identifikasi persamaan perbedaan antar wilayah dalam pengelolaan potensi, sumber daya alam, manusia dan sumber daya lain



Pendekatan Geografi

Ketergantungan antarwilayah
dalam pengelolaan wilayah



Pendekatan geografi ***(obyek formal)***

- obyek material dalam berbagai disiplin ilmu dapat sama tetapi masing masing akan memiliki obyek formal yang dijadikan pisau analisa dengan berbagai permasalahan geosfer
- tidak seluruh permasalahan harus mempergunakan secara bersama sama pendekatan keruangan, kelingkungan dan kewilayahan.

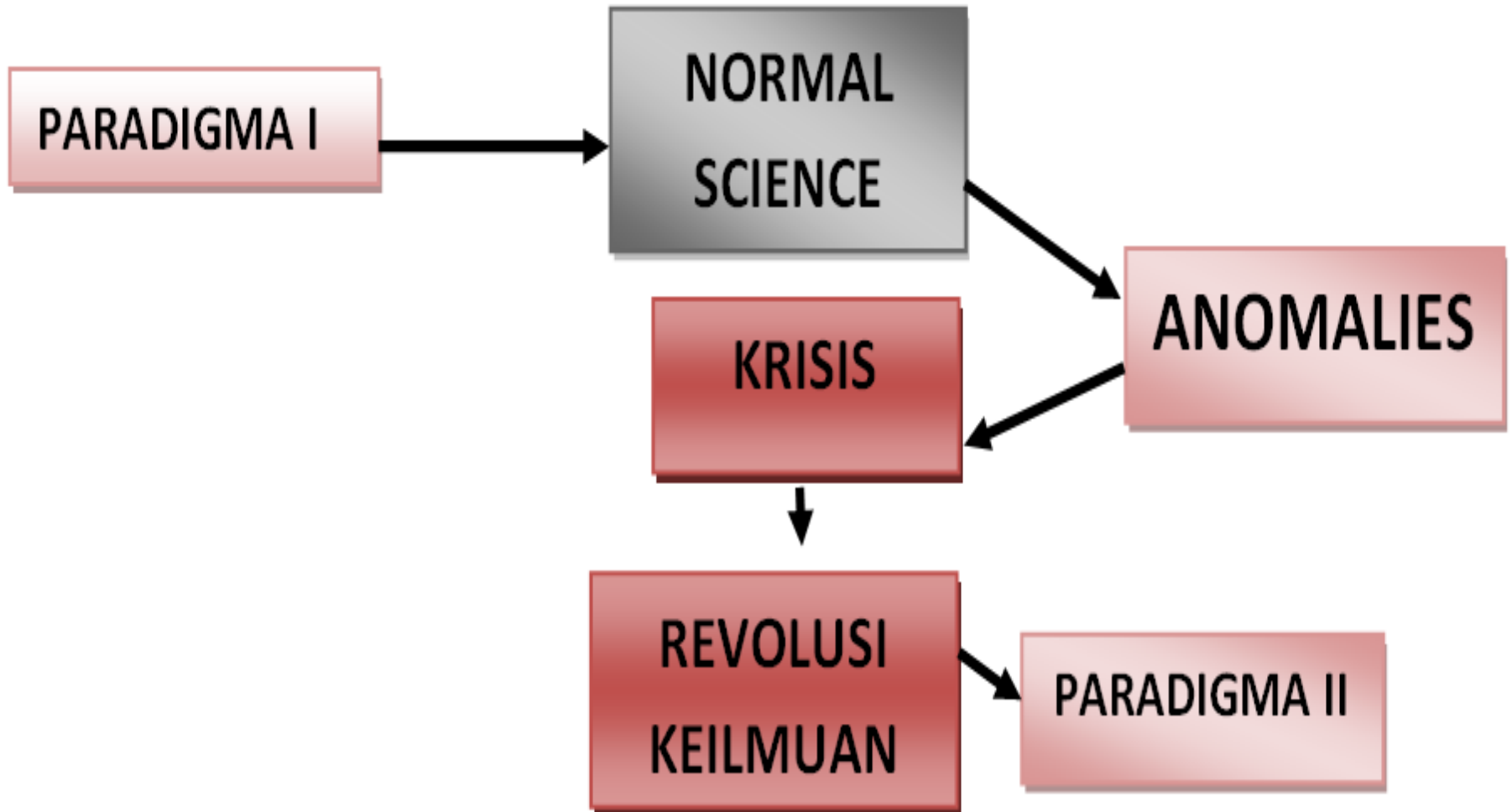


KETERKAITAN PARADIGMA KEILMUAN GEOGRAFI Dengan PENDEKATAN

Paradigma	karakteristik	pendekatan
eksplorasi	Pemetaan daerah baru dan tulisan sederhana	belum memiliki metode ilmiah
environmentalisme	Analisis lebih sistematis tentang peranan elemen lingkungan terhadap pola kegiatan manusia. Morfometrik dan kausalitas difokuskan pada wilayah tertentu	Ekologi
regionalisme	Analisis mendalam dan luas dg bandingkan wilayah satu wil dg lainnya tekanan pd elemen lingkungan dan kegiatan manusia	Kompleks wilayah
spasial	Analisis pd ruang yg lebih khusus dimana space dianggap sbg var utama disamping var lain. Kuantitatif dan kualitatif	Spasial

Dinamika Paradigma

(Thomas Kuhn)



Inventarisasi data Geografi

- ● ● Sosial dibantu dengan

peta peta

citra radar

analisis statistik

analisis matematik

Sistem Informasi Geografi



Descriptive observation adobsi

dari Robson

- *Where & when* : place, time
- *Space* : layout of setting, room, outdoor space
- *Actors*: names, details of people involved
- *Activities*: various activities of the actors
- *Acts* : specific individual actions
- *Event*: particular occasions
- *Timings*: sequences of acts or events
- *Purpose or goals*: what were the motivations behind act or events
- *Feelings*: emotion in particular contexts